

OFERTĂ DE VÂNZARE TEREN

Subsemnatul/Subsemnata¹⁾ RĂTOI FLORICA, CNP: [REDACTED] având adresa de comunicare în: localitatea COSTEȘTI, str. [REDACTED] județul/sectorul ARGEȘ, tel. [REDACTED]

vând teren agricol situat în extravilan, în suprafață de 1,6700 ha, reprezentând cota-parte 1/1, la prețul de (*) 20.000 LEI.

Condițiile de vânzare²⁾ sunt următoarele: douăzecimii lei.

Date privind identificarea terenului:

| Specificare | Informații privind amplasamentul terenului | | | | | | | Categoricia de folosință ³⁾ (**) | Observații |
|-----------------------------------|---|----------------------|--------------------------|----------------------|------------------------------|----------------------|--------------------|--|------------|
| | Orașul/ Comuna/ Județul (*) | Suprafața (ha) | | Număr cadastral (**) | Număr de carte funciară (**) | Număr tarla/lot (**) | Număr parcelă (**) | | |
| | | Suprafața totală (*) | Cotă-parte ⁵⁾ | | | | | | |
| Se completează de către vânzător. | <u>COSTEȘTI</u> , <u>STÂRCI</u> | <u>1,6700</u> | <u>1/1</u> | <u>86880</u> | <u>86880</u> | <u>76</u> | <u>1411</u> | <u>ARABIL</u> | - |
| Verificat primărie ⁴⁾ | | | | | | | | | |

(*) Declar că terenul agricol situat în extravilan face obiectul acțiunii pentru pronunțarea unei hotărâri judecătorești care să țină loc de contract de vânzare:

Da

Nu

Cunoscând că falsul în declarații se pedepsește conform Legii nr. 286/2009 privind Codul penal, cu modificările și completările ulterioare, declar că datele sunt reale, corecte și complete.

Vânzător/Împuternicit,

RĂTOI FLORICA

(numele și prenumele în clar)

Semnătura

DATA: 29.11.2023

NOTE:

- Câmpurile notate cu (*) sunt obligatoriu de completat.
- Câmpurile notate cu (**) se completează în cazul în care sunt cunoscute informațiile.

¹⁾ Se completează numele și prenumele proprietarului terenului.

²⁾ Se va completa în cifre și litere.

³⁾ Se completează categoria de folosință a terenurilor agricole situate în extravilan conform art. 2 din Legea fondului funciar nr. 18/1991, republicată, cu modificările și completările ulterioare.

⁴⁾ Se completează cu „X” rubricile în care informațiile pot fi comparate cu datele din Registrul agricol, evidențele fiscale, evidențele de stare civilă, altele asemenea.

⁵⁾ Cota-parte din suprafață se exprimă în fracție și în hectare.



PROCES – VERBAL
de afișare a ofertei de vânzare teren arabil extravilan
și a listei preemptorilor


| | |
|---------------------|--|
| Județul (ARGES) | Registrul de evidență |
| UAT Orașul Costești | Nr. <u>1563</u> din <u>29/11</u> /2023 |

Azi, data de mai sus, noi, Ciobanu Andrei-Ionuț – inspector specialitate în cadrul UAT orașul Costești și Gruianu Rodica – consilier la Compartimentul Cadastru, în baza atribuțiilor din fișele posturilor, în temeiul art. 6 alin. (2) din Legea nr. 17/2014 privind unele măsuri de reglementare a vânzării terenurilor agricole situate în extravilan și de modificare a Legii nr. 268/2001 privind privatizarea societăților ce dețin în administrare terenuri proprietate publică și privată a statului cu destinație agricolă și înființarea Agenției Domeniilor Statului, cu modificările și completările ulterioare.

În vederea îndeplinirii formalităților prevăzute de lege și aducerii la cunoștința preemptorilor a ofertei de vânzare nr. 1562 din data de 29/11/2023, depusă de către RĂȚOI FLORICA, în calitate de vânzător, proprietar, al terenului agricol situat în extravilanul localității Costești, județul Argeș, s-a constatat afișarea ofertei de vânzare la sediul instituției cât și pe site-ul Primăriei www.primariacostestiag.ro, în data de 29/11 /2023.

Oferta de vânzare nr. 1562 din data de 29/11 /2023 se afișează pentru un termen de 45 de zile lucrătoare și conține informații privind proprietarul terenului agricol, date privind identificarea terenului, precum și condițiile de vânzare. În acest sens s-a întocmit proces-verbal de afișare a ofertei de vânzare nr. 1563 din data de 29/11 /2023 a terenului agricol situat în extravilan.

Inspector Specialitate,
ing. CIOBANU ANDREI-IONUȚ



Compartimentul Cadastru,
ing. GRUIANU RODICA



| | |
|---------------------|---|
| Județul (ARGES) | Registrul de evidență Nr. <u>1964</u> din <u>29/11</u> /2023 |
| UAT Orașul Costești | |

LISTA PREEMPTORILOR
în vederea exercitării dreptului de preempțiune asupra ofertei de vânzare
în ordinea rangului de preferință

Ca urmare a înregistrării Ofertei de vânzare nr. 1962 depuse de RĂȚOI FLORICA, în calitate de vânzător, pe baza evidențelor deținute la nivelul primăriilor și a informațiilor cuprinse în oferta de vânzare au fost identificați următorii preemptori:

1. preemptori de rang I: coproprietarii, soții, rudele până la gradul al treilea și afinii până la gradul al treilea, în această ordine:

| Nr. crt. | Nume și prenume persoană fizică/Denumire persoană/persoane juridică/juridice, asociații și alte entități fără personalitate juridică, precum și persoane juridice care nu se înregistrează în registrul comerțului | Adresă domiciliu/reședință/sediu |
|----------|--|----------------------------------|
| 1. | - | - |
| 2. | - | - |

2.preemptori de rang II: proprietarii investițiilor agricole pentru culturile de pomi, viță-de-vie, hamei, irigații exclusiv private aflate pe terenurile ce fac obiectul ofertelor de vânzare și/sau arendașii. În cazul în care pe terenurile supuse vânzării se află investiții agricole pentru culturile de pomi, viță-de-vie, hamei și pentru irigații, prioritate la cumpărarea acestor terenuri au proprietarii acestor investiții.

| Nr. crt. | Nume și prenume persoană fizică/Denumire persoană/persoane juridică/juridice, asociații și alte entități fără personalitate juridică, precum și persoane juridice care nu se înregistrează în registrul comerțului | Adresă domiciliu/reședință/sediu |
|----------|--|----------------------------------|
| 1. | - | - |
| 2. | - | - |

3.preemptori de rang III: proprietarii și/sau arendașii terenurilor agricole vecine cu terenul supus vânzării, cu respectarea dispozițiilor prevăzute la art. 4 alin. (2) și (4) din Legea nr. 17/2014, cu modificările și completările ulterioare:

| Nr. crt. | Nume și prenume persoană fizică/Denumire persoană/persoane juridică/juridice, asociații și alte entități fără personalitate juridică, precum și persoane juridice care nu se înregistrează în registrul comerțului | Adresă domiciliu/reședință/sediu |
|----------|--|----------------------------------|
| 1. | N – DIN I. MARIN | NU SE CUNOAȘTE |
| 2. | S – RIZOIU CONSTANTINA | NU SE CUNOAȘTE |
| 3 | | |

4.preemptori de rang IV: tinerii fermieri

| Nr. crt. | Nume și prenume persoană fizică/alte entități fără personalitate juridică, precum și persoane juridice care nu se înregistrează în registrul comerțului | Adresă domiciliu/reședință/sediu |
|----------|---|--|
| 1. | Licaciu Alin – Iulian | Costești, str. Zorilor, nr. 41 |
| 2. | Stan Georgiana | Costești, sat Stîrci, nr. 60 |
| 3. | Oprea Ovidiu Daniel | Costești, str. Victoriei, bl. D8, sc. D, ap. 6 |
| 4. | I.F. Drăgan Florina Georgeta | Costești, str. Rîndunica, nr. 40 |
| 5. | I.F. Ionescu F. Ștefăniță-Florin | Costești, str. Victoriei, bl. C3, sc. F, ap. 2 |

5.preemptori de rang V: Academia de Științe Agricole și Silvici "Gheorghe Ionescu-Șișești" și unitățile de cercetare-dezvoltare din domeniile agriculturii, silviculturii și industriei alimentare, organizate și reglementate prin Legea nr. 45/2009 privind organizarea și funcționarea Academiei de Științe Agricole și Silvici "Gheorghe Ionescu-Șișești" și a sistemului de cercetare-dezvoltare din domeniile agriculturii, silviculturii și industriei alimentare, cu modificările și completările ulterioare, precum și instituțiile de învățământ cu profil agricol, în scopul cumpărării terenurilor agricole situate în extravilan cu destinația strict necesară cercetării agricole, aflate în vecinătatea loturilor existente în patrimoniul acestora

| Nr. crt. | Denumire persoană/persoane juridică/juridice, asociații și alte entități fără personalitate juridică, precum și persoane juridice care nu se înregistrează în registrul comerțului | Adresă domiciliu/reședință/sediu |
|----------|--|---|
| 1. | Academia de Științe Agricole și Silvici "Gheorghe Ionescu-Șișești" | București, B-dul. Mărăști, nr. 61, sector 1 |
| 2. | Stațiunea de Cercetare și Dezvoltare Agricolă Pitești | Com. Albota, județul Argeș, 117030 |

6.preemptori de rang VI: persoane fizice cu domiciliul/reședința situat/situată în unitățile administrativ-teritoriale unde este amplasat terenul sau în unitățile administrativ-teritoriale vecine

| Nr. crt. | Nume și prenume persoană fizică/Denumire persoană/persoane juridică/juridice, asociații și alte entități fără personalitate juridică, precum și persoane juridice care nu se înregistrează în registrul comerțului | Adresă domiciliu/reședință/sediu |
|----------|--|----------------------------------|
| 1. | - | - |
| 2. | - | - |


7.preemptori de rang VII: statul român, prin Agenția Domeniilor Statului

| Nr. crt. | Denumire persoană/persoane juridică/juridice, asociații și alte entități fără personalitate juridică, precum și persoane juridice care nu se înregistrează în registrul comerțului | Adresă domiciliu/reședință/sediu |
|----------|--|--|
| 1. | Agencia Domeniilor Statului (A.D.S.) | București, Str. Știrbei Vodă, nr. 43, Sector 1 |
| 2. | - | - |

Primar,

ing. BAICEA ION

.....



Secretar primărie,

CHIRITĂ IULIANA

.....



Întocmit, inspector specialitate,
ing. Ciobanu Andrei – Ionuț,



| | |
|-------------------------|-------------------------|
| Județul (*) ARGES | Registrul de evidență |
| UAT (*) Orașul Costești | Nr. 1566 din 29/11/2023 |


NOTIFICARE PREEMPTORI

În temeiul art. 6 alin. (6) din Legea nr. 17/2014 privind unele măsuri de reglementare a vânzării terenurilor agricole situate în extravilan și de modificare a Legii nr. 268/2001 privind privatizarea societăților ce dețin în administrare terenuri proprietate publică și privată a statului cu destinație agricolă și înființarea Agenției Domeniilor Statului, cu modificările și completările ulterioare, prin prezenta se aduce la cunoștință Subscrisei/Domnului/Doamnei LICACIU ALIN IULIAN, CNP/CIF [] (*) , nr. înregistrare (**) în calitate de PREEMPTOR – TÂNĂR FERMIER, având domiciliul/reședința/sediul social/secundar în: localitatea COSTEȘTI, str. ZORILOR, nr. 41, bl., sc., et., ap., județul/sectorul ARGES, e-mail alin.licaciu@yahoo.ro,

Oferta de vânzare nr. 1562 din data de 29/11/2023, depusă de RĂȚOI FLORICA, privind terenul arabil situat în extravilan, în suprafață de 1,6700 (ha), reprezentând cotă-parte de 1/1, nr. cadastral 86880, nr. carte funciară 86880, nr. tarla 76 nr. parcelă 1411, categorie de folosință arabil, la prețul de 20.000 (lei), afișată la sediul Primăriei Orașului Costești, județul Argeș, cât și pe site-ul Primăriei www.primariacostestiag.ro.

Primar,

ing. BAICEA ION



Secretar General,

CHIRITĂ IULIANA



Întocmit, inspector specialitate,
ing. Ciobanu Andrei – Ionuț,



NOTE:

- Câmpurile notate cu (*) sunt obligatoriu de completat.
- Câmpurile notate cu (**) se completează cu nr. din registrul comerțului sau cu numărul din Registrul asociațiilor și fundațiilor.
- Notificarea se emite pentru fiecare preemtor menționat în lista preemtorilor.


| | |
|-------------------------|--|
| Județul (*) ARGES | Registrul de evidență |
| UAT (*) Orașul Costești | Nr. <u>1570</u> din <u>29 / 11</u> /2023 |

NOTIFICARE PREEMPTORI


În temeiul art. 6 alin. (6) din Legea nr. 17/2014 privind unele măsuri de reglementare a vânzării terenurilor agricole situate în extravilan și de modificare a Legii nr. 268/2001 privind privatizarea societăților ce dețin în administrare terenuri proprietate publică și privată a statului cu destinație agricolă și înființarea Agenției Domeniilor Statului, cu modificările și completările ulterioare, prin prezenta se aduce la cunoștință Subscriesei/Domnului/Doamnei I.F. IONESCU F. ȘTEFĂNIȚĂ FLORIN, CNP/CIF [_____] (*) , nr. înregistrare (**) în calitate de PREEMPTOR – TÂNĂR FERMIER, având domiciliul/reședința/sediul social/secundar în: localitatea COSTEȘTI, str. VICTORIEI, nr. -, bl. C3, sc. F, ap. 2, județul/sectorul ARGES, e-mail stefanita.ionescu.1985@gmail.com,

Oferta de vânzare nr. 1562 din data de 29 / 11 /2023, depusă de RĂȚOI FLORICA, privind terenul arabil situat în extravilan, în suprafață de 1,6700 (ha), reprezentând cotă-parte de 1/1, nr. cadastral 86880, nr. carte funciară 86880, nr. tarla 76 nr. parcelă 1411, categorie de folosință arabil, la prețul de 20.000 (lei), afișată la sediul Primăriei Orașului Costești, județul Argeș, cât și pe site-ul Primăriei www.primariacostestiag.ro.

Primar,
ing. BAICEA ION



Secretar General,
CHIRIȚĂ IULIANA



Întocmit, inspector specialitate,
ing. Ciobanu Andrei – Ionuț,



NOTE:

- Câmpurile notate cu (*) sunt obligatoriu de completat.
- Câmpurile notate cu (**) se completează cu nr. din registrul comerțului sau cu numărul din Registrul asociațiilor și fundațiilor.
- Notificarea se emite pentru fiecare preemptor menționat în lista preemptorilor.


| | |
|-------------------------|--|
| Județul (*) ARGES | Registrul de evidență |
| UAT (*) Orașul Costești | Nr. <u>1571</u> din <u>29/11</u> /2023 |

NOTIFICARE PREEPTORI

În temeiul art. 6 alin. (6) din Legea nr. 17/2014 privind unele măsuri de reglementare a vânzării terenurilor agricole situate în extravilan și de modificare a Legii nr. 268/2001 privind privatizarea societăților ce dețin în administrare terenuri proprietate publică și privată a statului cu destinație agricolă și înființarea Agenției Domeniilor Statului, cu modificările și completările ulterioare, prin prezenta se aduce la cunoștință Subscrisei/Domnului/Doamnei **DIN I. MARIN**, CNP/CIF [][][][][][][][][][][][][][][][][] (*), nr. înregistrare (***) în calitate de PREEPTOR - VECIN, având domiciliul/reședința/sediul social/secundar în: localitatea, str., nr., bl., sc., et., ap., județul/sectorul ARGES, tel.,

Oferta de vânzare nr. 1562 din data de 29/11 /2023, depusă de RĂȚOI FLORICA, privind terenul arabil situat în extravilan, în suprafață de 1,6700 (ha), reprezentând cotă-parte de 1/1, nr. cadastral 86880, nr. carte funciară 86880, nr. tarla 76 nr. parcelă 1411, categorie de folosință arabil, la prețul de 20.000 (lei), afișată la sediul Primăriei Orașului Costești, județul Argeș, cât și pe site-ul Primăriei www.primariacostestiag.ro.


Primar,
ing. BAICEA ION



Secretar General,
CHIRIȚĂ ILIANA



Întocmit, inspector specialitate,
ing. Ciobanu Andrei – Ionuț,



NOTE:

- Câmpurile notate cu (*) sunt obligatoriu de completat.
- Câmpurile notate cu (***) se completează cu nr. din registrul comerțului sau cu numărul din Registrul asociațiilor și fundațiilor.
- Notificarea se emite pentru fiecare preemtor menționat în lista preemtorilor.


| | |
|-------------------------|---|
| Județul (*) ARGES | Registrul de evidență Nr. <u>1574</u> din <u>29/11</u> /2023 |
| UAT (*) Orașul Costești | |

NOTIFICARE PREEMPTORI


În temeiul art. 6 alin. (6) din Legea nr. 17/2014 privind unele măsuri de reglementare a vânzării terenurilor agricole situate în extravilan și de modificare a Legii nr. 268/2001 privind privatizarea societăților ce dețin în administrare terenuri proprietate publică și privată a statului cu destinație agricolă și înființarea Agenției Domeniilor Statului, cu modificările și completările ulterioare, prin prezenta se aduce la cunoștință Subscrisei/Domnului/Doamnei STAȚIUNEA DE CERCETARE ȘI DEZVOLTARE AGRICOLĂ PITEȘTI, CNP/CIF [] (*) , nr. înregistrare (**) în calitate de PREEMPTOR – RANG V, având domiciliul/reședința/sediul social/secundar în: localitatea COMUNA ALBOTA, str. SAT ALBOTA, județul/sectorul ARGES, e-mail scda.pitesti@gmail.com,

Oferta de vânzare nr. 1562 din data de 29/11 /2023, depusă de RĂȚOI FLORICA, privind terenul arabil situat în extravilan, în suprafață de 1,6700 (ha), reprezentând cotă-parte de 1/1, nr. cadastral 86880, nr. carte funciară 86880, nr. tarla 76 nr. parcelă 1411, categorie de folosință arabil, la prețul de 20.000 (lei), afișată la sediul Primăriei Orașului Costești, județul Argeș, cât și pe site-ul Primăriei www.primariacostestiag.ro .

Primar,
ing. BAICEA ION



Secretar General,
CHIRITĂ IULIANA



Întocmit, inspector specialitate,
ing. Ciobanu Andrei – Ionuț



NOTE:

- Câmpurile notate cu (*) sunt obligatoriu de completat.
- Câmpurile notate cu (**) se completează cu nr. din registrul comerțului sau cu numărul din Registrul asociațiilor și fundațiilor.
- Notificarea se emite pentru fiecare preemtor menționat în lista preemtorilor.

| | |
|-------------------------|--|
| Județul (*) ARGES | Registrul de evidență |
| UAT (*) Orașul Costești | Nr. <u>1575</u> din <u>29/11</u> /2023 |

NOTIFICARE PREEMPTORI

În temeiul art. 6 alin. (6) din Legea nr. 17/2014 privind unele măsuri de reglementare a vânzării terenurilor agricole situate în extravilan și de modificare a Legii nr. 268/2001 privind privatizarea societăților ce dețin în administrare terenuri proprietate publică și privată a statului cu destinație agricolă și înființarea Agenției Domeniilor Statului, cu modificările și completările ulterioare, prin prezenta se aduce la cunoștință Subscrisei/Domnului/Doamnei AGENȚIA DOMENIILOR STATULUI (A.D.S.), CNP/CIF [_____] (*), nr. înregistrare (**), în calitate de PREEMPTOR – RANG V, având domiciliul/reședința/sediul social/secundar în: localitatea BUCUREȘTI, str. ȘTIRBEI VODĂ, nr. 43, județul/sectorul SECTOR 1, e-mail oferte.vanzareterenuri@domeniilestatului.ro ,

Oferta de vânzare nr. 1562 din data de 29/11 /2023, depusă de RĂȚOI FLORICA, privind terenul arabil situat în extravilan, în suprafață de 1,6700 (ha), reprezentând cotă-parte de 1/1, nr. cadastral 86880, nr. carte funciară 86880, nr. tarla 76 nr. parcelă 1411, categorie de folosință arabil, la prețul de 20.000 (lei), afișată la sediul Primăriei Orașului Costești, județul Argeș, cât și pe site-ul Primăriei www.primariacostestiag.ro .


Primar,
ing. BAICEA ION



Secretar General,
CHIRIȚĂ IULIANA



Întocmit, inspector specialitate,
ing. Ciobanu Andrei – Ionuț,



NOTE:

- Câmpurile notate cu (*) sunt obligatoriu de completat.
- Câmpurile notate cu (**) se completează cu nr. din registrul comerțului sau cu numărul din Registrul asociațiilor și fundațiilor.
- Notificarea se emite pentru fiecare preemptor menționat în lista preemptorilor.



Nr. 1576/29.11 .2023

PROCES – VERBAL

de afișare a notificării preemptorilor
pentru oferta de vânzare a terenului agricol extravilan,
în suprafață de 1,6700 ha, a proprietarului,
RĂȚOI FLORICA

Azi, data de mai sus noi, Ciobanu Andrei-Ionuț – inspector specialitate în cadrul UAT orașul Costești și Gruianu Rodica – consilier la Compartimentul Cadastru, în baza atribuțiilor din fișele posturilor, în temeiul art. 6 alin. 6 din Legea nr. 17/2014 privind unele măsuri de reglementare a vânzării terenurilor agricole situate în extravilan și de modificare a Legii nr. 268/2001 privind privatizarea societăților ce dețin în administrare terenuri proprietate publică și privată a statului cu destinație agricolă și înființarea Agenției Domeniilor Statului cu modificările și completările ulterioare,


am procedat la afișarea notificării preemptorilor de rang III, DIN I. MARIN și RIZOIU CONSTANTINA (proprietari vecini conform planului de amplasament depus), nr. 1571, 1572, din 29/11 /2023, la sediul Primăriei Orașului Costești, județul Argeș, cât și pe site-ul Primăriei www.primariacostestiag.ro, pentru titularii dreptului de preempțiune din Lista Preemptorilor, privind oferta de vânzare a terenului arabil extravilan în suprafață de 1,6700 ha, reprezentând cotă-parte 1/1, amplasat în T – 76, P – 1411, identificat cadastral sub nr. 86880, înscris în Cartea funciară nr. 86880, proprietatea vânzătorului, RĂȚOI FLORICA, situată pe raza orașului Costești, la prețul de 20.000 lei (douăzecimii lei).

Prezentul Proces-Verbal a fost încheiat astăzi, 29/11 /2023, întrucât aceștia nu au putut fi contactați, deoarece datele de contact nu se regăsesc în baza Registrului Agricol.

Inspector Specialitate,
ing. CIOBANU ANDREI-IONUȚ



Compartimentul Cadastru,
ing. GRUIANU RODICA



Șef birou Registrul Agricol,
GEANGAVELEA MARINELA

