

OFERTĂ DE VÂNZARE TEREN

Subsemnatul/Subsemnata¹⁾ RASU FLORIAN, CNP [redacted],
 având adresa de comunicare în: localitatea PITESA, str. [redacted], bl. [redacted],
 [redacted], județul/sectorul ARGHES, codul poștal, e-mail
, tel. [redacted], vând teren agricol situat în extravilan, în suprafață de 0,85 Ha (ha),
 reprezentând cota-parte 1/1, la prețul de (*) 17.000 lei / (aproximativ) LEI.

Condițiile de vânzare²⁾ sunt următoarele:

Date privind identificarea terenului:

Specificare	Informații privind amplasamentul terenului						Categorია de folosință ³⁾ (**)	Observații	
	Orașul/ Comuna/ Județul (*)	Suprafața (ha)		Număr cadastral (**)	Număr de carte funciară (**)	Număr tarla/lot (**)			Număr parcelă (**)
		Suprafața totală (*)	Cotă-parte ⁵⁾						
Se completează de către vânzător.	<u>COSTEȘTI ARGEȘ</u>	<u>0,85 Ha</u>	<u>1/1</u>	<u>86562</u>	<u>86562</u>	<u>47</u>	<u>880</u>	<u>ARABIL</u>	<u>—</u>
Verificat primărie ⁴⁾	<u>X</u>	<u>X</u>	<u>X</u>	<u>X</u>	<u>X</u>	<u>X</u>	<u>X</u>	<u>X</u>	<u>X</u>

(*) Declar că terenul agricol situat în extravilan face obiectul acțiunii pentru pronunțarea unei hotărâri judecătorești care să țină loc de contract de vânzare:

Da

Nu

Cunoscând că falsul în declarații se pedepsește conform Legii nr. 286/2009 privind Codul penal, cu modificările și completările ulterioare, declar că datele sunt reale, corecte și complete.

Vânzător/Împuternicit,

RASU FLORIAN

(numele și prenumele în clar)

Semnătura

[redacted signature]

L.S.

Data: 28.06.2023

NOTE:

- Câmpurile notate cu (*) sunt obligatoriu de completat.
- Câmpurile notate cu (**) se completează în cazul în care sunt cunoscute informațiile.

¹⁾ Se completează numele și prenumele proprietarului terenului.

²⁾ Se va completa în cifre și litere.

³⁾ Se completează categoria de folosință a terenurilor agricole situate în extravilan conform art. 2 din Legea fondului funciar nr. 18/1991, republicată, cu modificările și completările ulterioare.

⁴⁾ Se completează cu „X” rubricile în care informațiile pot fi comparate cu datele din Registrul agricol, evidențele fiscale, evidențele de stare civilă, altele asemenea.

⁵⁾ Cota-parte din suprafață se exprimă în fracție și în hectare.



ROMÂNIA
JUDEȚUL ARGES
ORAȘUL COSTEȘTI
Str. Victoriei, nr. 49, oraș Costești, județul Argeș
Tel: 0248.672320; Fax: 0248.672717
E-mail: primaria@primariacostestiag.ro; www.primariacostestiag.ro



PROCES – VERBAL
de afișare a ofertei de vânzare teren arabil extravilan
și a listei preemptorilor


Județul (ARGES)	Registrul de evidență
UAT Orașul Costești	Nr. din 2023

Azi, data de mai sus, noi, Ciobanu Andrei-Ionuț – inspector specialitate în cadrul UAT orașul Costești și Gruianu Rodica – consilier la Compartimentul Cadastru, în baza atribuțiilor din fișele posturilor, în temeiul art. 6 alin. (2) din Legea nr. 17/2014 privind unele măsuri de reglementare a vânzării terenurilor agricole situate în extravilan și de modificare a Legii nr. 268/2001 privind privatizarea societăților ce dețin în administrare terenuri proprietate publică și privată a statului cu destinație agricolă și înființarea Agenției Domeniilor Statului, cu modificările și completările ulterioare.

În vederea îndeplinirii formalităților prevăzute de lege și aducerii la cunoștința preemptorilor a ofertei de vânzare nr. 907 din data de 30/06/2023, depusă de către RADU FLORIAN, în calitate de vânzător, proprietari, ai terenului agricol situat în extravilanul localității Costești, județul Argeș, s-a constatat afișarea ofertei de vânzare la sediul instituției cât și pe site-ul Primăriei www.primariacostestiag.ro, în data de 30/06/2023.

Oferta de vânzare nr. 907 din data de 30/06/2023 se afișează pentru un termen de 45 de zile lucrătoare și conține informații privind proprietarul terenului agricol, date privind identificarea terenului, precum și condițiile de vânzare. În acest sens s-a întocmit proces-verbal de afișare a ofertei de vânzare nr. 908 din data de 30/06/2023 a terenului agricol situat în extravilan.

Inspector Specialitate,
ing. CIOBANU ANDREI-IONUȚ



Compartimentul Cadastru,
ing. GRUIANU RODICA



Județul (ARGES)	Registrul de evidență
UAT Orașul Costești	Nr. 909 din 30.06. 2023

LISTA PREEMPTORILOR
în vederea exercitării dreptului de preempțiune asupra ofertei de vânzare
în ordinea rangului de preferință

Ca urmare a înregistrării Ofertei de vânzare nr. 907 depuse de RADU FLORIAN, în calitate de vânzător, pe baza evidențelor deținute la nivelul primăriilor și a informațiilor cuprinse în oferta de vânzare au fost identificați următorii preemptori:

1. preemptori de rang I: coproprietarii, soții, rudele până la gradul al treilea și afiii până la gradul al treilea, în această ordine:

Nr. crt.	Nume și prenume persoană fizică/Denumire persoană/persoane juridică/juridice, asociații și alte entități fără personalitate juridică, precum și persoane juridice care nu se înregistrează în registrul comerțului	Adresă domiciliu/reședință/sediu
1.	-	-
2.	-	-

2.preemptori de rang II: proprietarii investițiilor agricole pentru culturile de pomi, viță-de-vie, hamei, irigații exclusiv private aflate pe terenurile ce fac obiectul ofertelor de vânzare și/sau arendașii. În cazul în care pe terenurile supuse vânzării se află investiții agricole pentru culturile de pomi, viță-de-vie, hamei și pentru irigații, prioritate la cumpărarea acestor terenuri au proprietarii acestor investiții.

Nr. crt.	Nume și prenume persoană fizică/Denumire persoană/persoane juridică/juridice, asociații și alte entități fără personalitate juridică, precum și persoane juridice care nu se înregistrează în registrul comerțului	Adresă domiciliu/reședință/sediu
1.	-	-
2.	-	-

3.preemptori de rang III: proprietarii și/sau arendașii terenurilor agricole vecine cu terenul supus vânzării, cu respectarea dispozițiilor prevăzute la art. 4 alin. (2) și (4) din Legea nr. 17/2014, cu modificările și completările ulterioare:

Nr. crt.	Nume și prenume persoană fizică/Denumire persoană/persoane juridică/juridice, asociații și alte entități fără personalitate juridică, precum și persoane juridice care nu se înregistrează în registrul comerțului	Adresă domiciliu/reședință/sediu
1.	N – DRĂGHICI FLOAREA	NU SE CUNOAȘTE
2.	S – TELESCU ALEXANDRU II	NU SE CUNOAȘTE
3	-	-

4.preemptori de rang IV: tinerii fermieri

Nr. crt.	Nume și prenume persoană fizică/alte entități fără personalitate juridică, precum și persoane juridice care nu se înregistrează în registrul comerțului	Adresă domiciliu/reședință/sediu
1.	Licaciu Alin – Iulian	Costești, str. Zorilor, nr. 41
2.	Stan Georgiana	Costești, sat Stîrci, nr. 60
3.	Oprea Ovidiu Daniel	Costești, str. Victoriei, bl. D8, sc. D, ap. 6
4.	I.F. Drăgan Florina Georgeta	Costești, str. Rîndunica, nr. 40
5.	I.F. Ionescu F. Ștefăniță-Florin	Costești, str. Victoriei, bl. C3, sc. F, ap. 2

5.preemptori de rang V: Academia de Științe Agricole și Silvicultură "Gheorghe Ionescu-Șișești" și unitățile de cercetare-dezvoltare din domeniile agriculturii, silviculturii și industriei alimentare, organizate și reglementate prin Legea nr. 45/2009 privind organizarea și funcționarea Academiei de Științe Agricole și Silvicultură "Gheorghe Ionescu-Șișești" și a sistemului de cercetare-dezvoltare din domeniile agriculturii, silviculturii și industriei alimentare, cu modificările și completările ulterioare, precum și instituțiile de învățământ cu profil agricol, în scopul cumpărării terenurilor agricole situate în extravilan cu destinația strict necesară cercetării agricole, aflate în vecinătatea loturilor existente în patrimoniul acestora

Nr. crt.	Denumire persoană/persoane juridică/juridice, asociații și alte entități fără personalitate juridică, precum și persoane juridice care nu se înregistrează în registrul comerțului	Adresă domiciliu/reședință/sediu
1.	Academia de Științe Agricole și Silvicultură "Gheorghe Ionescu-Șișești"	București, B-dul. Mărăști, nr. 61, sector 1
2.	Stațiunea de Cercetare și Dezvoltare Agricolă Pitești	Com. Albota, județul Argeș, 117030

6.preemptori de rang VI: persoane fizice cu domiciliul/reședința situat/situată în unitățile administrativ-teritoriale unde este amplasat terenul sau în unitățile administrativ-teritoriale vecine

Nr. crt.	Nume și prenume persoană fizică/Denumire persoană/persoane juridică/juridice, asociații și alte entități fără personalitate juridică, precum și persoane juridice care nu se înregistrează în registrul comerțului	Adresă domiciliu/reședință/sediu
1.	-	-
2.	-	-

7.preemptori de rang VII: statul român, prin Agenția Domeniilor Statului

Nr. crt.	Denumire persoană/persoane juridică/juridice, asociații și alte entități fără personalitate juridică, precum și persoane juridice care nu se înregistrează în registrul comerțului	Adresă domiciliu/reședință/sediu
1.	Agenția Domeniilor Statului (A.D.S.)	București, Str. Știrbei Vodă, nr. 43, Sector 1
2.	-	-


Primar,

ing. BAICEA ION




Secretar primărie,

CHIRIȚĂ IULIANA



Întocmit, inspector specialitate,
ing. Ciobanu Andrei – Ionuț,





Nr. 921 / 4006 .2023

PROCES – VERBAL

de afișare a notificării preemtorilor
pentru oferta de vânzare a terenului agricol extravilan,
în suprafață de 0,8500 ha, a proprietarului,
RADU FLORIAN

Azi, data de mai sus noi, Ciobanu Andrei-Ionuț – inspector specialitate în cadrul UAT orașul Costești și Gruianu Rodica – consilier la Compartimentul Cadastru, în baza atribuțiilor din fișele posturilor, în temeiul art. 6 alin. 6 din Legea nr. 17/2014 privind unele măsuri de reglementare a vânzării terenurilor agricole situate în extravilan și de modificare a Legii nr. 268/2001 privind privatizarea societăților ce dețin în administrare terenuri proprietate publică și privată a statului cu destinație agricolă și înființarea Agenției Domeniilor Statului cu modificările și completările ulterioare,

am procedat la afișarea notificării preemtorilor de rang III, DRĂGHICI FLOAREA și TELESCU ALEXANDRU II (proprietari vecini conform planului de amplasament depus), nr. 916, 917, din 30.06.2023, la sediul Primăriei Orașului Costești, județul Argeș, cât și pe site-ul Primăriei www.primariacostestiag.ro, pentru titularii dreptului de preempțiune din Lista Preemtorilor, privind oferta de vânzare a terenului ARABIL extravilan în suprafață de 0,8500 ha, reprezentând cotă-parte 1/1, amplasat în T – 47, P – 880, identificat cadastral sub nr. 86562, înscris în Cartea funciară nr. 86562, proprietatea vânzătorului, RADU FLORIAN, situată pe raza orașului Costești, la prețul de 17.000 lei (șaptesprezecemii lei).

Prezentul Proces-Verbal a fost încheiat astăzi, 30.06.2023 întrucât aceștia nu au putut fi contactați, deoarece datele de contact nu se regăsesc în baza Registrului Agricol.

Inspector Specialitate,
ing. CIOBANU ANDREI-IONUȚ



Compartimentul Cadastru,
ing. GRUIANU RODICA



Șef birou Registrul Agricol,
GEANGAVELEA MARINELA

